下倉・赤岩用水（R7.7）

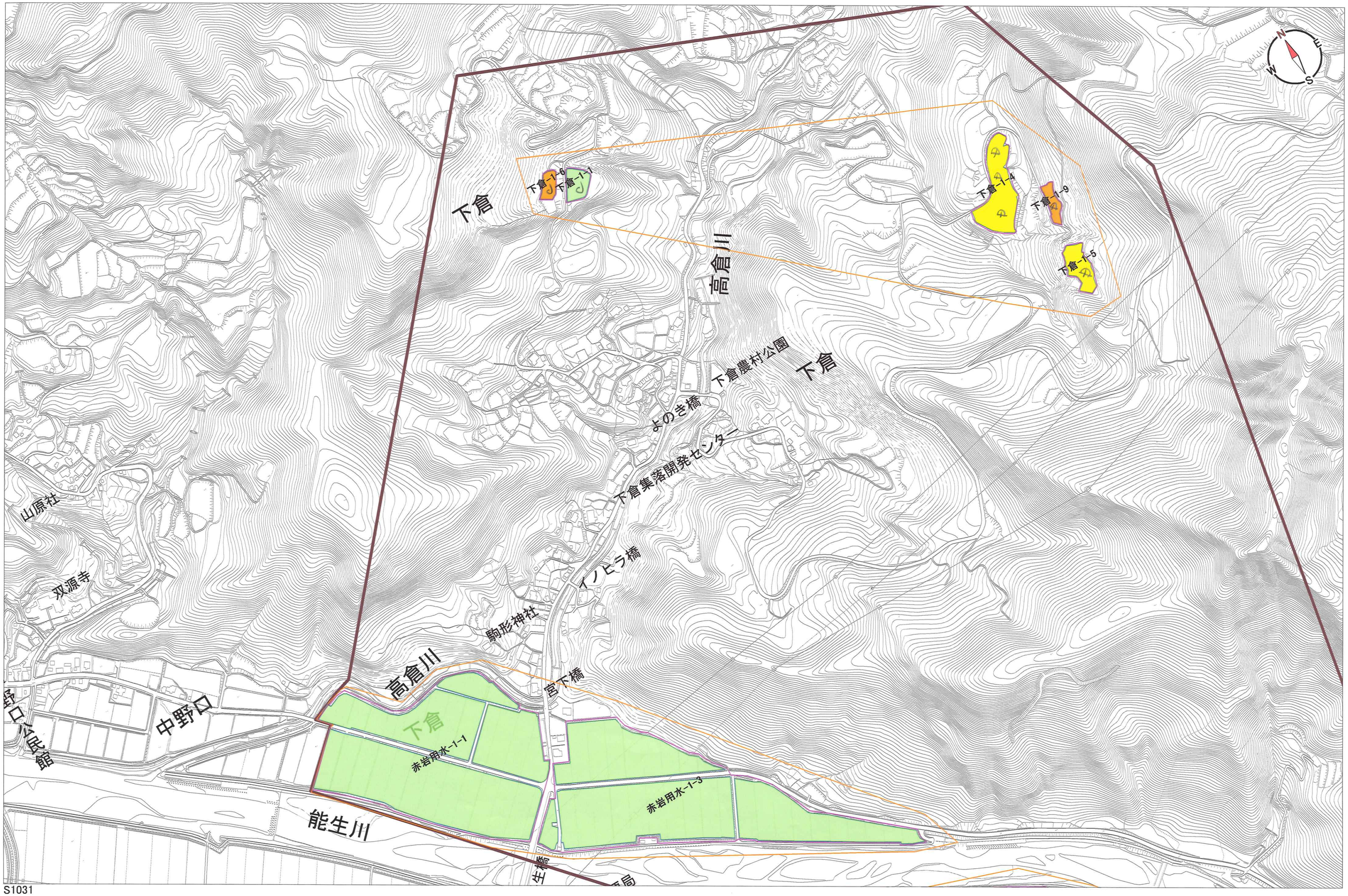

S1031

溝尾（R7.7）

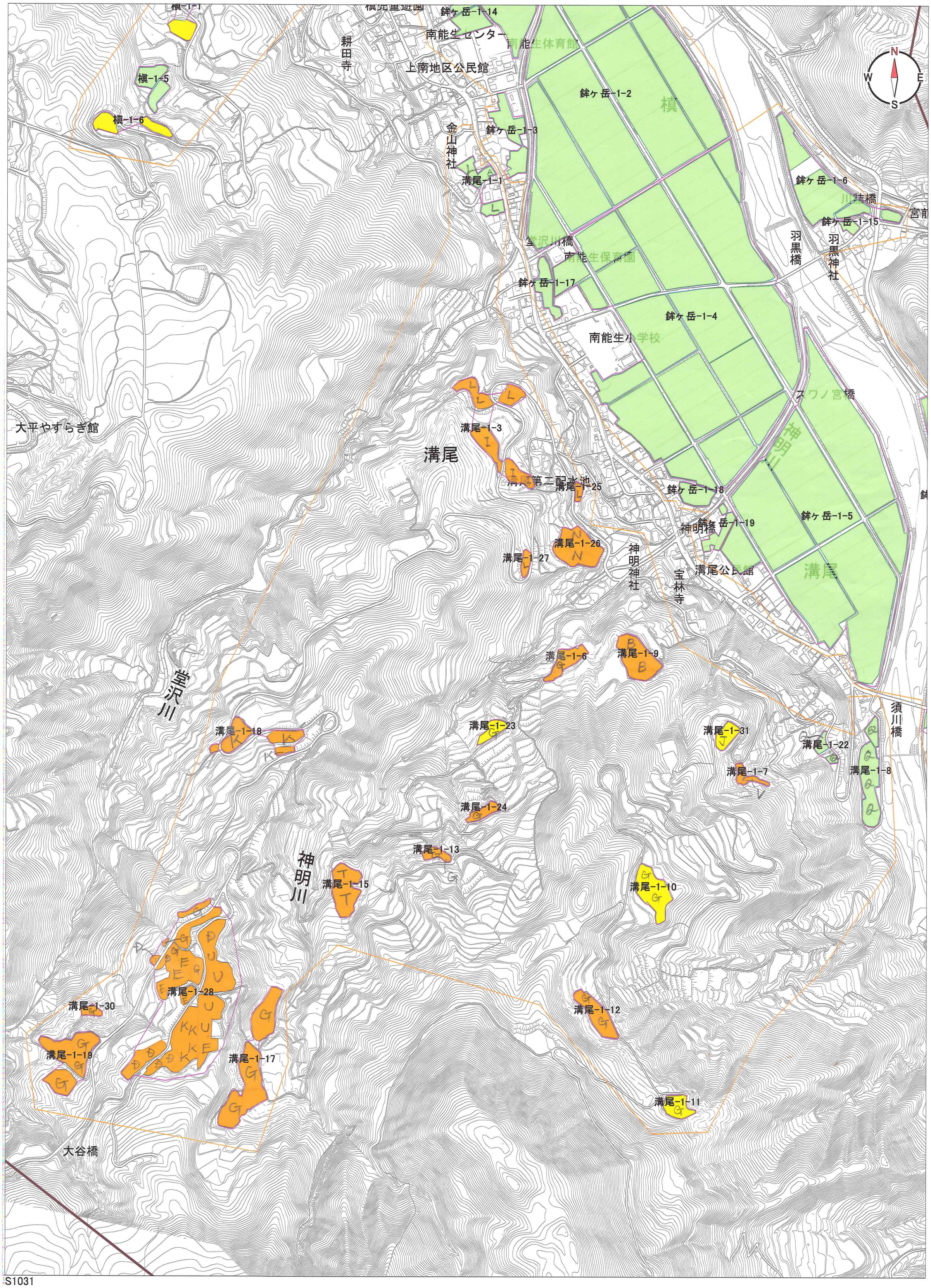
槙-1-1
槙-1-5
槙-1-6
槙
耕田寺
南能生センター
南能生体育館
上南地区公民館
鉾ヶ岳-1-14
鉾ヶ岳-1-2
金山神社
鉾ヶ岳-1-3
溝尾-1-1
鉾ヶ岳-1-6
川詰橋
宮前
鉾ヶ岳-1-15
羽黒橋
羽黒神社
堂沢川橋
南能生保育園
鉾ヶ岳-1-17
鉾ヶ岳-1-4
南能生小学校
スワノ宮橋
大平やすらぎ館
溝尾-1-3
溝尾
溝尾第二配水池
溝尾-1-25
鉾ヶ岳-1-18
鉾ヶ岳-1-19
神明橋
鉾ヶ岳-1-5
溝尾-1-26
溝尾-1-27
神明神社
宝林寺
溝尾公民館
溝尾
溝尾-1-6
溝尾-1-9
須川橋
堂沢川
溝尾-1-18
溝尾-1-23
溝尾-1-31
溝尾-1-22
溝尾-1-7
溝尾-1-8
溝尾-1-24
溝尾-1-13
神明川
溝尾-1-15
溝尾-1-10
溝尾-1-28
溝尾-1-30
溝尾-1-12
溝尾-1-19
溝尾-1-17
溝尾-1-11
大谷橋
N
S
W
E

S1031

栃口（R7.7）

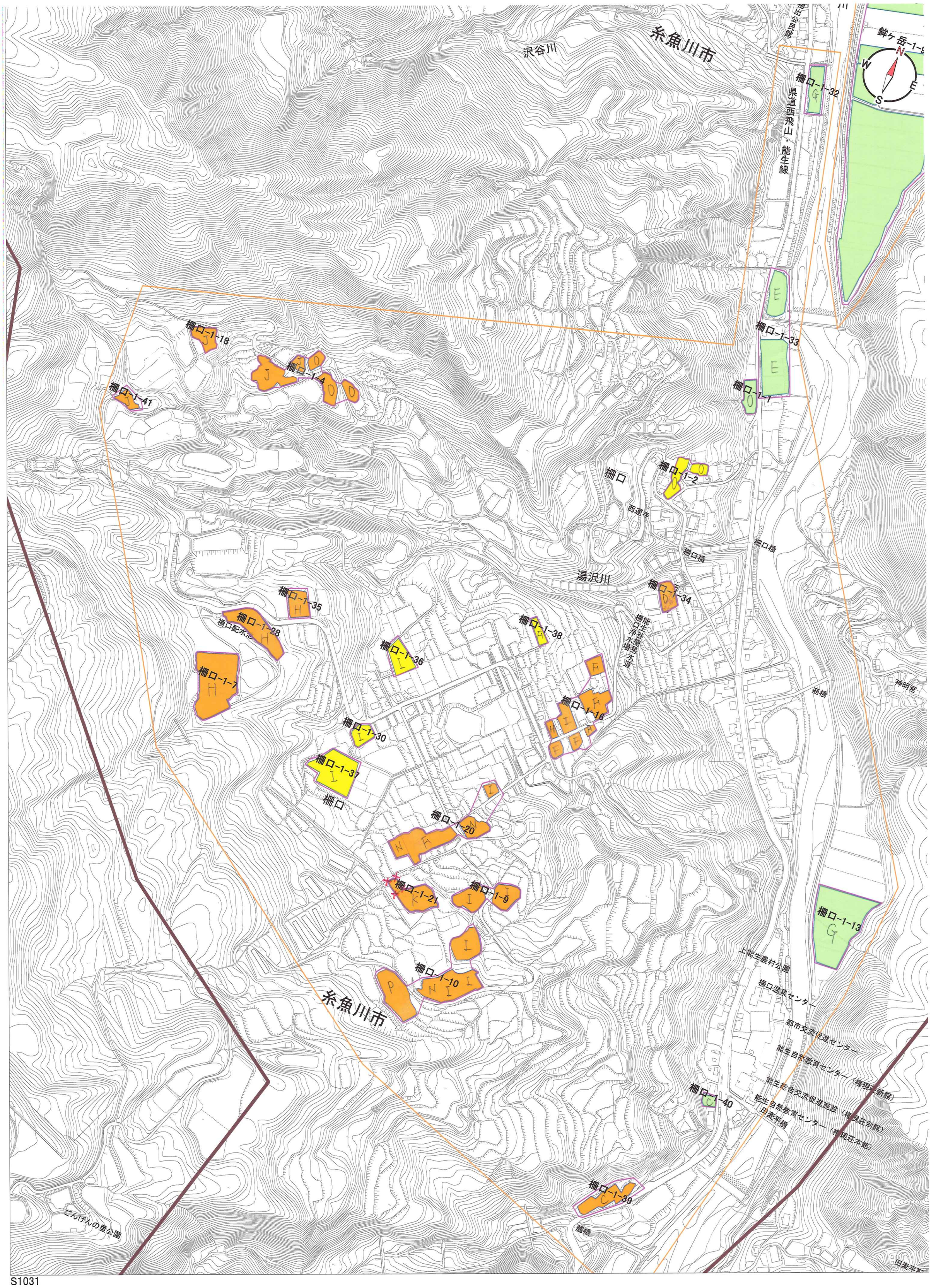
糸魚川市
沢谷川
栃口-1-32
県道西飛山・能生線
栃口-1-33
栃口-1-18
栃口-1-4
栃口-1-41
栃口-1-1
栃口-1-2
栃口
西運寺
栃口橋
湯沢川
栃口-1-34
栃口-1-35
栃口-1-28
栃口配水池
栃口-1-38
栃口-1-36
栃能生谷簡易水道浄水場
栃口-1-7
栃口-1-16
栃口-1-30
栃口-1-37
栃口
栃口-1-20
栃口-1-21
栃口-1-9
栃口-1-13
上能生農村公園
栃口-1-10
栃口温泉センター
都市交流促進センター
能生自然教育センター（権現荘新館）
能生総合交流促進施設（権現荘別館）
能生自然教育センター（権現荘本館）
田麦平橋
栃口-1-40
栃口-1-39
滝橋
こんげんの里公園
神明宮
崩橋
田麦平橋

S1031

西飛山(R7.7)

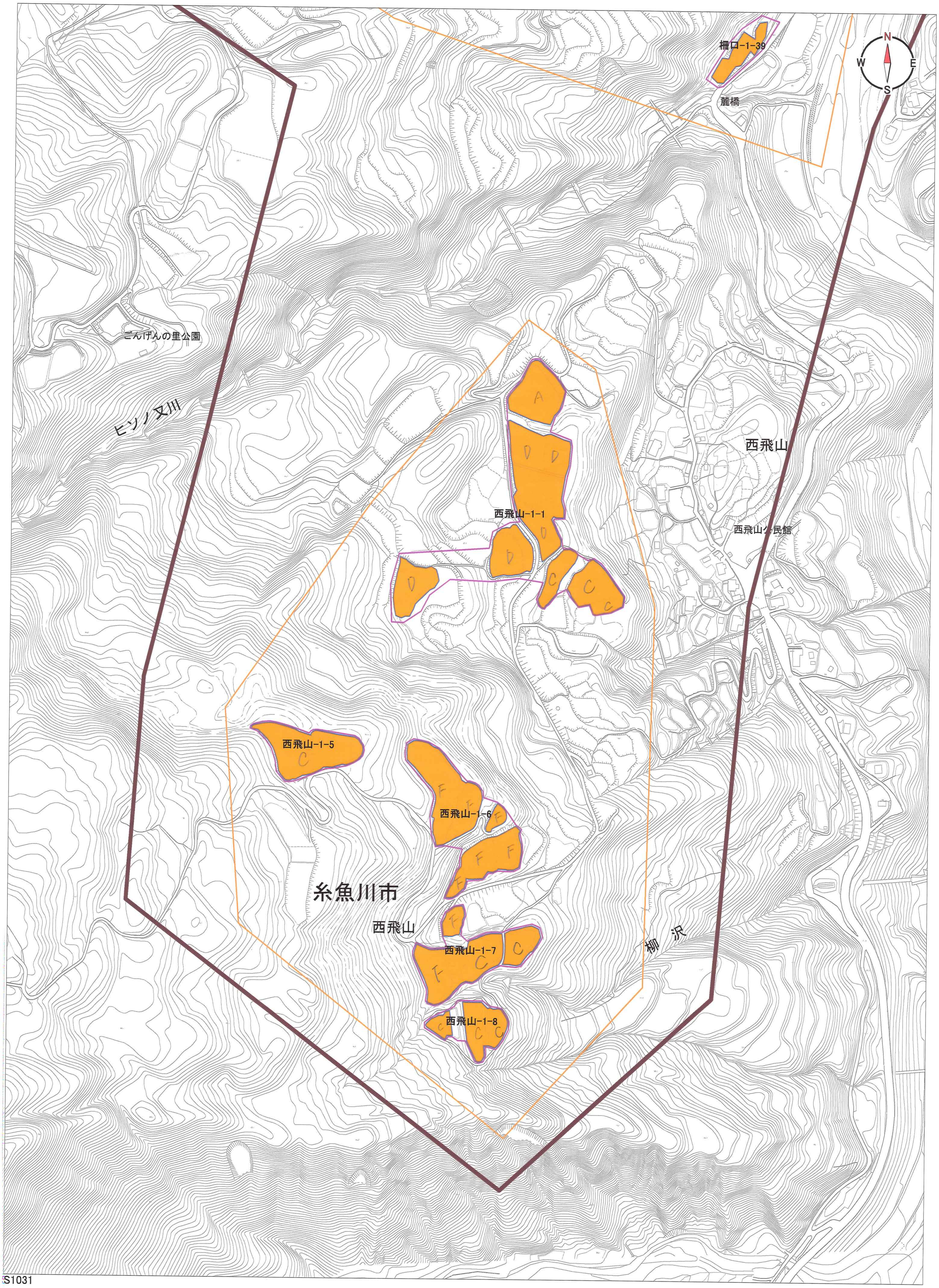

S1031

下倉・赤岩用水（R7.7）

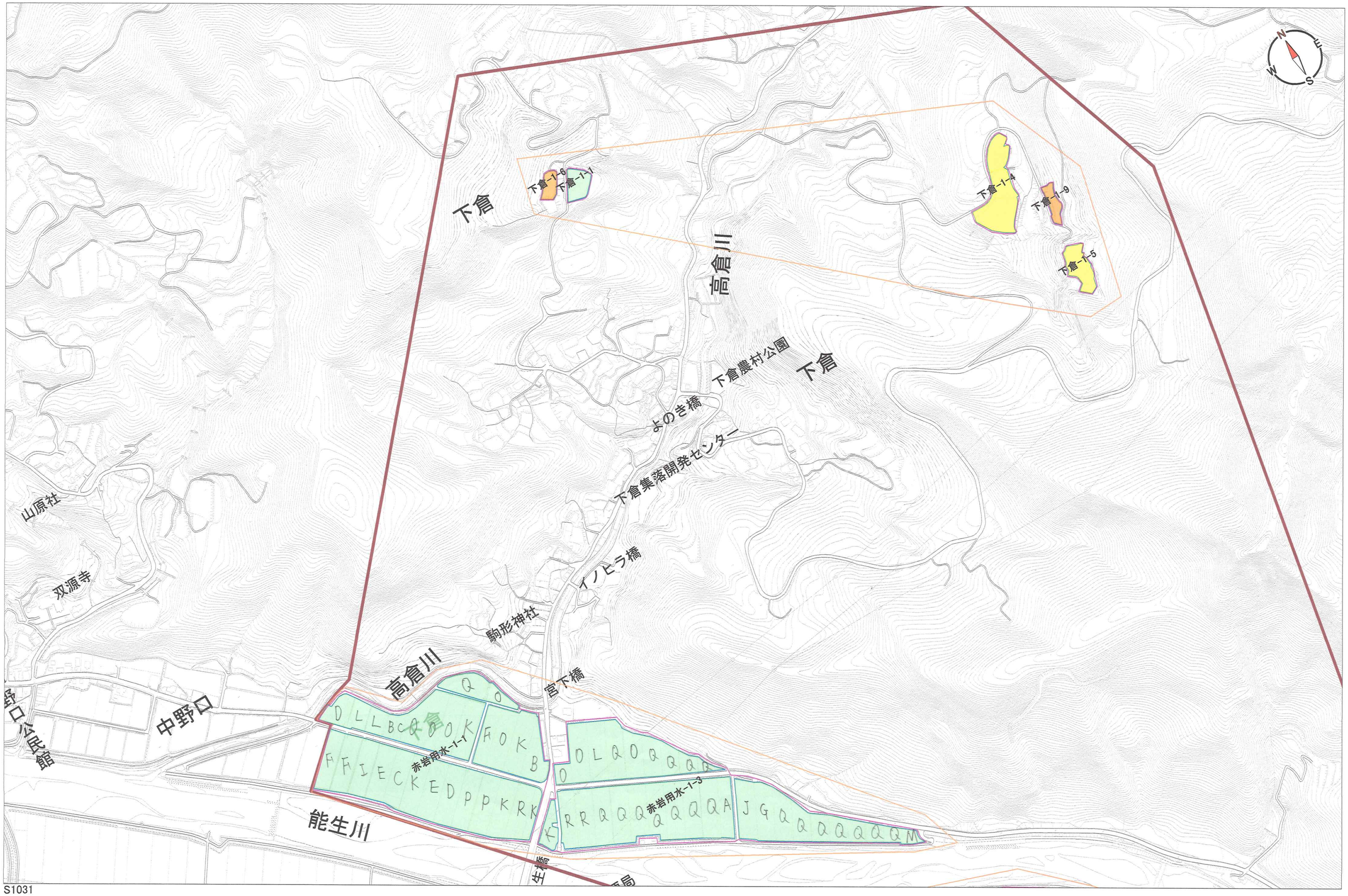

S1031

鉾ヶ岳（下）（R7.7）

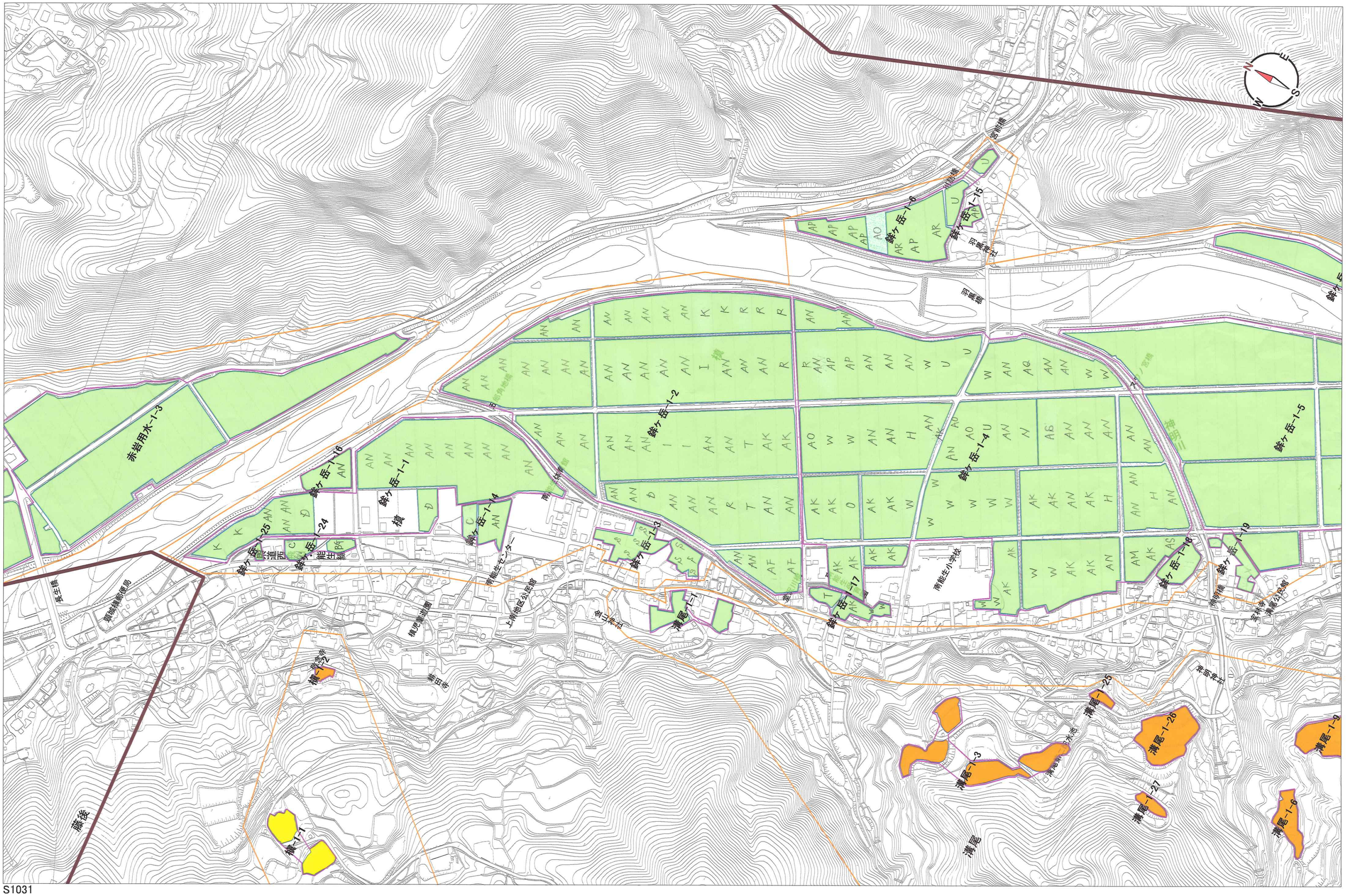
赤岩用水-1-3
鉾ヶ岳-1-16
鉾ヶ岳-1-1
鉾ヶ岳-1-25
鉾ヶ岳-1-24
鉾ヶ岳-1-14
鉾ヶ岳-1-3
鉾ヶ岳-1-2
鉾ヶ岳-1-4
鉾ヶ岳-1-17
鉾ヶ岳-1-18
鉾ヶ岳-1-19
鉾ヶ岳-1-5
鉾ヶ岳-1-6
鉾ヶ岳-1-15
清尾-1-1
清尾-1-2
清尾-1-3
清尾-1-25
清尾-1-26
清尾-1-27
清尾-1-9
清尾-1-6
藤後
清尾
上前地区公民館
南能生小学校
南能生センター
栄町郵便局
栄町駅
栄町橋
高浜橋
高浜橋
高浜

鉾ヶ岳（上）（R7.7）

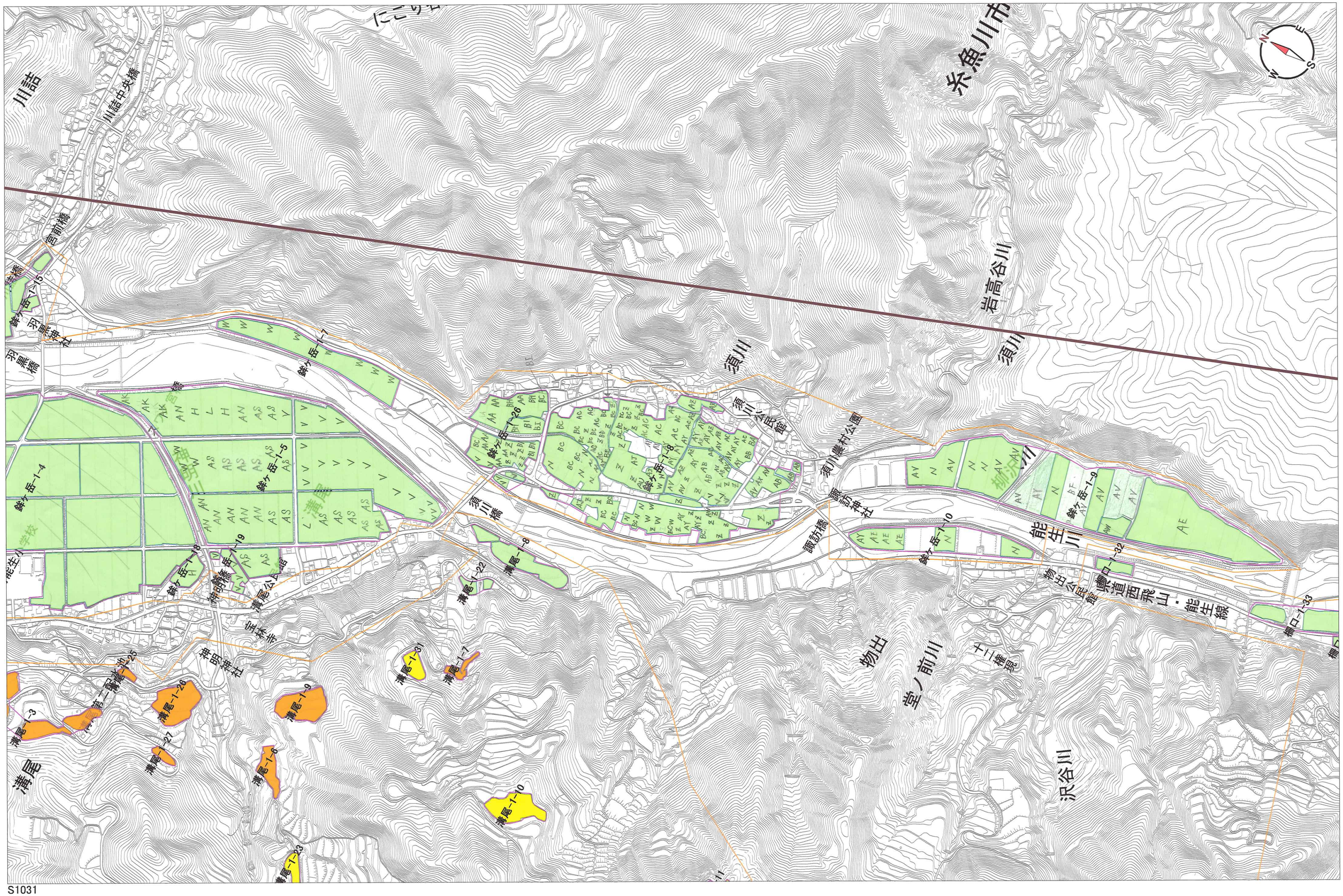

S1031

槇（R7.7）

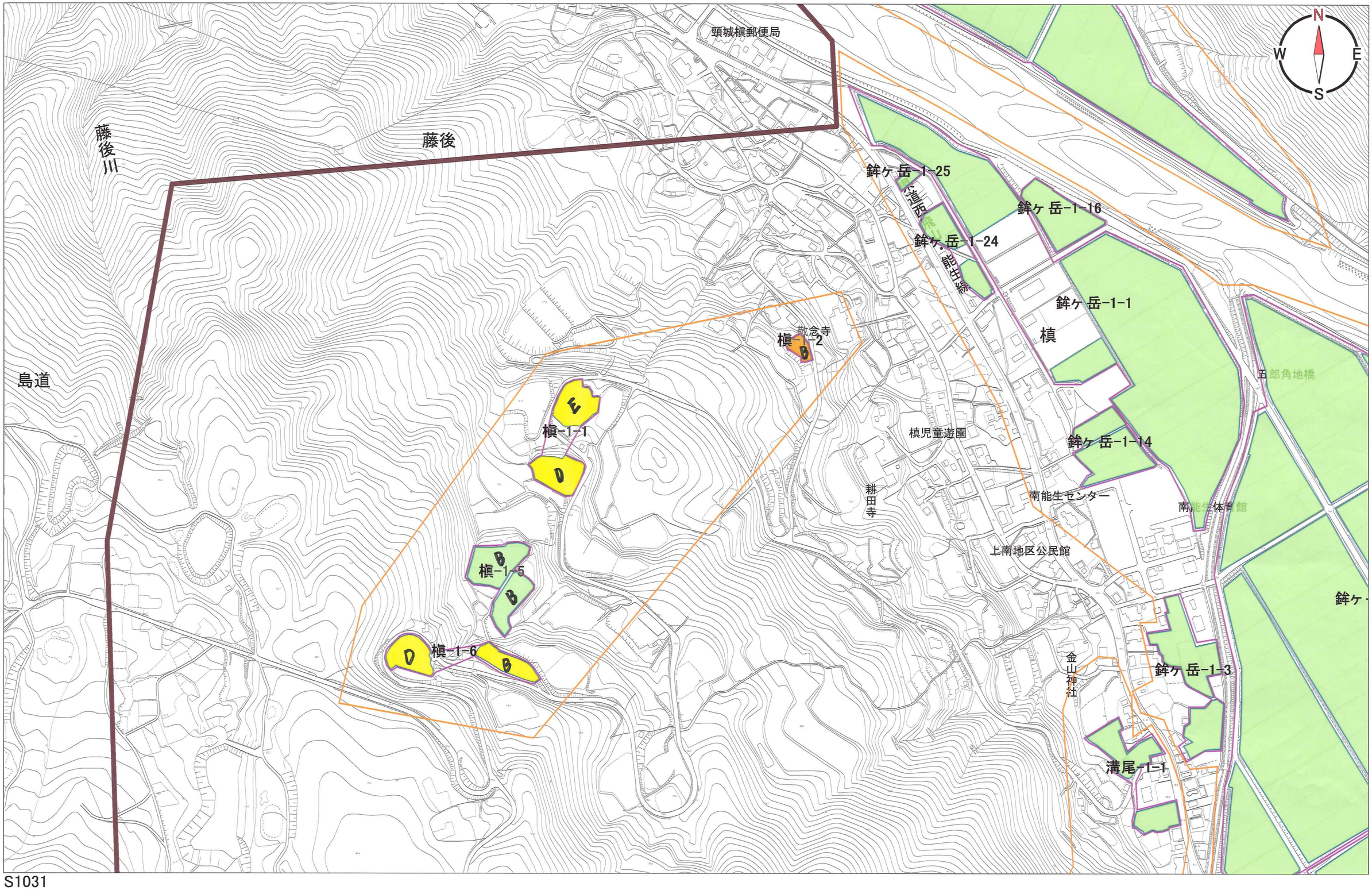
N
W
E
S
頸城槇郵便局
藤後川
藤後
鉾ケ岳-1-25
道西
鉾ケ岳-1-16
鉾ケ岳-1-24
鉾ケ岳-1-1
槇
敬念寺
槇-1-2
B
島道
E
槇-1-1
D
槇児童遊園
五郎角地橋
鉾ケ岳-1-14
耕田寺
南能生センター
南能生体育館
上南地区公民館
B
槇-1-5
B
鉾ケ
D
槇-1-6
B
金山神社
鉾ケ岳-1-3
溝尾-1-1

S1031