大和川漁港海岸事業計画平面図

縮　尺	着工年度	事業種別	海岸管理者（所在地）	海岸保全区域指定	都道府県名	所管別
No Scale	昭和47年度	侵　食	糸魚川市（糸魚川市大字田伏地内）	昭和33年12月16日告示済 （平成8年7月5日変更告示済）	新　潟　県	本　土

漁港区域の指定　　昭和27年11月10日農林省告示第577号
漁港区域の変更　　平成6年8月16日農林水産省告示第1170号
海岸保全区域の指定　昭和33年12月16日新潟県告示第1821号
海岸保全区域の変更　平成8年7月5日新潟県告示第1773号

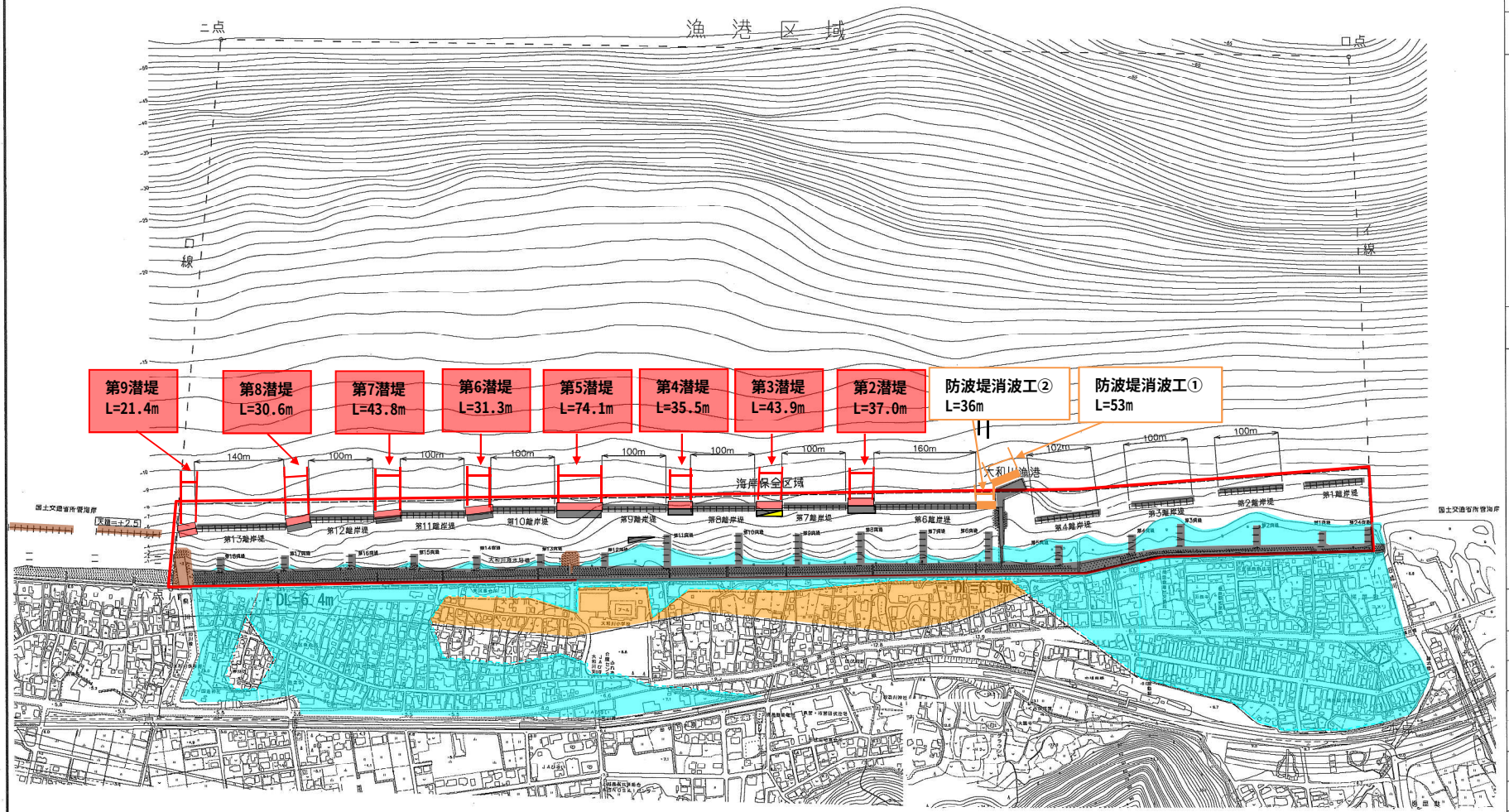

位置図

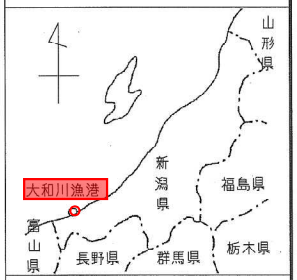

風向・風速図

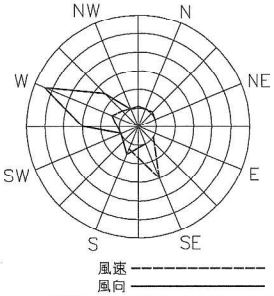

潮位図

H.H.W.L	+0.91
H.W.L	+0.52
M.S.L	+0.21
L.W.L	+0.09
C.D.L（T.P）	±0.00

（H19.4.1改訂）

凡例

- 平成25年度迄実施済区間
- 平成26年度実施区間
- 平成27～31年度予定区間
- 単独事業